

INFORME DE MONITOREO DE MEDIOS*

Fecha: 25/11/2022

Semana N° 47

Coordinación de Vigilancia Epidemiológica

*Vigilancia basada en eventos de interés epidemiológico mediante el monitoreo de medios abiertos de comunicación locales y nacionales.

Reporte de eventos:

Amenaza	Tema	Medio	Fecha	Resumen	Liga	Prioridad
Biológico	Investigan intoxicación en estudiantes	El Sol de Cuernavaca	25 noviembre 2022	El área jurídica del Instituto de Educación Básica del Estado de Morelos (IEBEM) está a cargo de la investigación de la probable intoxicación de jóvenes adolescentes de la Escuela Secundaria número 4 "Valentin Gómez Farías" de Cuernavaca, el director Eliacin Salgado de la Paz señaló que las denuncias se han vertido por los padres de familia; se sospecha que los estudiantes consumieron "brownies" con marihuana .	https://www.elsoldecuernavaca.com.mx/loca/iebem-investiga-intoxicacion-de-estudiantes-de-la-secundaria-4-9236706.html	Bajo
Trata de personas	Casos de trata de personas se duplica en Morelos	El Sol de Cuernavaca	25 noviembre 2022	El delito de la trata de personas en Morelos se ha duplicado con respecto a lo que se registró en 2021, de acuerdo con las cifras del Secretariado Ejecutivo Nacional, en la entidad se presentaron 3 casos durante el año pasado, mientras que en este 2022 se contabilizan 8 hasta el mes de octubre.	https://www.elsoldecuernavaca.com.mx/policiaci/los-casos-de-trata-se-duplican-en-morelos-9237719.html	Bajo
Violencia	Violencia a Mujeres	Diario de Morelos	25 noviembre 2022	Por miedo a represalias, a quedarse solas o en el desamparo, muchas mujeres temen presentar denuncias cuando son víctimas de violencia física, psicológica e incluso sexual, informó el Observatorio de Violencia de Género contra las mujeres y acceso a la justicia.	https://www.diariodemorelos.com/noticias/emen-mujeres-en-morelos-denunciar-sus-agresores	Bajo
Biológico	Resistencia a los antibióticos	Diario de Morelos	25 noviembre 2022	En el marco de la Semana Mundial de Concientización sobre el Uso de Antimicrobianos 2022, autoridades del INSP refirieron que el objetivo de esta conmemoración es promover la comprensión de la población sobre el uso inadecuado de medicamentos antimicrobianos, mejor conocidos como antibióticos.	https://www.diariodemorelos.com/noticias/alertan-sobre-la-resistencia-los-antibioticos	Bajo
Biológico	Detección oportuna de VIH	Diario de Morelos	25 noviembre 2022	Ariana Reyes Aguilar, responsable estatal de la Coordinación de VIH, Sida, ITS y VHC de SSM, indicó que se intensifica la aplicación de pruebas en los Centros Ambulatorios para la Prevención y Atención de Sida e Infecciones de Transmisión Sexual (CAPASITS), ubicados en Cuernavaca y Ayala, de manera segura, gratuita y confidencial.	https://www.diariodemorelos.com/noticias/intensifica-servicios-de-salud-de-morelos-pruebas-de-deteccion-de-vih	Bajo
Biológico	Aumento de casos de dengue	Diario de Morelos	25 noviembre 2022	Respecto al estado de Morelos, el documento confirma 524 casos, de los cuales 230 corresponden a dengue no grave, 277 a dengue con síntomas de alarma y 17 a dengue grave, y se mantiene en tres la cifra de personas fallecidas a consecuencia de este padecimiento.	https://www.diariodemorelos.com/noticias/aumentan-en-morelos-casos-de-dengue	Bajo
Biológico	Intoxicación con Brownies en secundaria	Diario de Morelos	25 noviembre 2022	Autoridades educativas de Morelos iniciaron una investigación, ante las versiones anónimas que corrieron en redes sociales, sobre la presunta intoxicación de algunos alumnos de la secundaria 4 de Cuernavaca, por comer pastelillos con marihuana.	https://www.diariodemorelos.com/noticias/investigar-n-en-cuernavaca-intoxicacion-de-brownies-con-marihuana-en-secundaristas	Bajo



<http://ssm.gob.mx>



Servicios de Salud Morelos



@MorelosSalud

Callejón Borda N°3 Col. Centro C.P. 62000
Teléfono (777) 312 62 31 / 314 33 36 ext. 222

**Calle Gómez Azcárate No. 205, Col. Lomas de la Selva
C.P. 62270, Cuernavaca, Morelos. Tel.: 777 102 25 56**

INFORME DE RIESGOS METEOROLÓGICOS

Fecha: 25/11/2022

Semana N° 47

Coordinación de Vigilancia Epidemiológica

Fuente: Servicio Meteorológico Nacional de México, CONAGUA.

EL FRENTE FRÍO NÚM. 11 Y SU MASA DE AIRE POLAR ASOCIADA EN INTERACCIÓN CON LA PRIMERA TORMENTA INVERNAL DE LA TEMPORADA, GENERAN CONDICIONES INVERNALES EN EL NOROESTE, NORTE Y NORESTE DE MÉXICO

Para hoy, la **primera tormenta invernal** de la temporada se ubicará sobre Chihuahua, Coahuila, oriente de Sonora y norte de Durango, mientras que el **frente frío Núm. 11 y su masa de aire polar** se extenderán sobre el norte y noreste del territorio nacional, lo que generará rachas de viento fuertes a muy fuertes y posibles tolvaneras, ambiente matutino muy frío a gélido con heladas en zonas serranas y ambiente diurno fresco a templado, además de chubascos y lluvias puntuales fuertes en dichas regiones, incluido el noroeste del país. Posible caída de nieve o aguanieve en las sierras de Sonora, Chihuahua, Coahuila, Nuevo León y Durango. Durante la noche de hoy y madrugada del sábado, iniciará un nuevo **evento de "Norte"** con rachas de 50 a 70 km/h y oleaje de 1 a 3 metros de altura en las costas de Tamaulipas y norte de Veracruz. Por otro lado, el **ingreso de humedad** del océano Pacífico, Golfo de México y Mar Caribe, originará lluvias puntuales fuertes en Oaxaca y Chiapas, y chubascos sobre entidades del occidente, centro y sur del país, además de la Península de Yucatán; todas con descargas eléctricas. Por su parte, un **sistema de alta presión en niveles medios de la atmósfera** originará incremento de las temperaturas vespertinas sobre el sur y sureste de la República Mexicana.

Las lluvias mencionadas podrán estar acompañadas de descargas eléctricas fuertes rachas de viento y posible caída de granizo, además, podrían incrementar los niveles de ríos y arroyos y ocasionar deslaves e inundaciones.

Intervalo de chubascos (5-25mm):

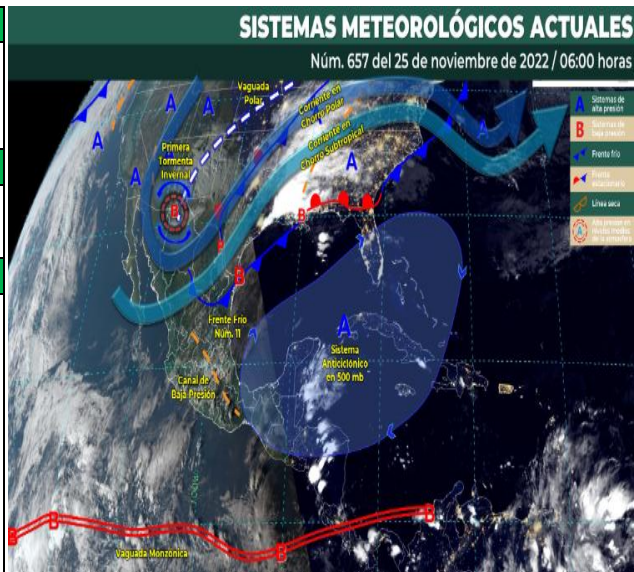
San Luis Potosí, Guanajuato, Querétaro, Hidalgo, **Morelos**, Tlaxcala, Estado de México, Michoacán, Guerrero, Tabasco, Campeche, Yucatán y Quintana Roo.

Temperaturas Máximas de 30-35 °C:

Sinaloa, **Morelos**, Puebla, Oaxaca, Chiapas, Veracruz, Tabasco, Campeche, Yucatán y Quintana Roo.

Pronostico en región Mesa Central:

Cielo medio nublado a nublado con probabilidad de lluvias puntuales fuertes en Puebla, **y chubascos en** Guanajuato, Querétaro, Hidalgo, **Morelos** y Tlaxcala. Ambiente matutino fresco, y frío con bancos de niebla y posibles heladas en sierras de Hidalgo, Tlaxcala y Puebla. **Ambiente vespertino templado en la región, y cálido en zonas de Morelos** y Puebla. Viento de dirección variable de 15 a 30 km/h en la región, con rachas de 40 km/h en Guanajuato.



<http://ssm.gob.mx>



Servicios de Salud Morelos



@MorelosSalud

Callejón Borda N°3 Col. Centro C.P. 62000
Teléfono (777) 312 62 31 / 314 33 36 ext. 222

**Calle Gómez Azcárate No. 205, Col. Lomas de la Selva
C.P. 62270, Cuernavaca, Morelos. Tel.: 777 102 25 56**

INFORME DE MONITOREO VOLCÁNICO Y SISMOLÓGICO

Fecha: 25/11/2022

Semana N° 47

Coordinación de Vigilancia Epidemiológica

Fuente: Servicio Sismológico Nacional, UNAM. / Centro nacional de Prevención de Desastres (CENAPRED)-SEGOB, SENEAM-SCT y NOAA.

En las últimas 24 horas, mediante los sistemas de monitoreo del volcán Popocatepetl, se detectaron 101 exhalaciones acompañadas de vapor de agua, gases volcánicos y en algunas ocasiones ceniza. Adicionalmente, se registraron 12 minutos de temblor de baja amplitud, así como un sismo volcanotectónico registrado ayer a las 15:04 h con magnitud 2.0. Al momento de este reporten sin visibilidad por nublados en la zona del volcán.

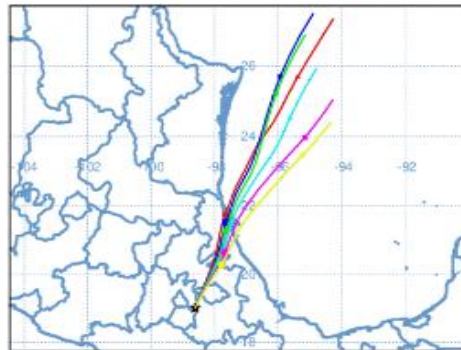
NIVEL DE ALERTA	SEMAFORO	AMARILLO-FASE 2	RECOMENDACIONES PARA LA FASE AMARILLO FASE 2
	<p>El volcán presenta incremento en su actividad, con explosiones esporádicas:</p> <ul style="list-style-type: none"> Pluma continúa de vapor de agua y gas. Caída de ceniza leves a moderadas en poblaciones cercanas. Lanzamiento de fragmentos incandescentes y posibilidad de flujos piroclásticos de corto alcance asociado a las explosiones. Crecimiento y destrucción de domos de lava. Flujos de lodo o escombros de corto alcance. 		

1. Continuar con el radio de seguridad de 12 km, por lo que la permanencia en esa área no está permitida.
2. Controlar el tránsito entre Santiago Xalitlintla y San Pedro Nexapa, vía Paso de Cortés.
3. A las autoridades de Protección Civil, mantener sus procedimientos preventivos, de acuerdo con sus planes operativos.
4. A la población se le recomienda elevar la atención a los avisos de las autoridades de su localidad y se exhorta a no acercarse al volcán, y mucho menos al cráter.
5. Mantenerse fuera de cañadas ante posibles flujos de lodo, principalmente en temporada de lluvias.

PRONOSTICO DE CAIDA DE CENIZA

En caso de una exhalación de ceniza volcánica, el pronóstico de trayectoria hacia el nor-noreste (simulando exhalación cada hora en las próximas 6 horas), a su paso por la zona oeste, centro-norte y norte del estado de Puebla; zona suroeste, oeste y noroeste del estado de Tlaxcala; zona sureste y este del estado de Hidalgo; zona centro-norte y norte del estado de Veracruz y Golfo de México, para las primeras 12 horas de pronóstico, (09:00 a las 21:00 hora local). Posteriormente para las últimas 12 horas de pronóstico (21:00 a las 09:00 hora local del día siguiente), las trayectorias continúan hacia la zona centro-norte del estado de Veracruz y Golfo de México.

SIN PRONOSTICO DE CAIDA DE CENIZA PARA EL ESTADO



SISMOS	<p>Se registró sismo de magnitud de 3.4 grados Richter, a las 04:36:24 hrs con localización del epicentro a 47 km al oeste de Lázaro Cárdenas, Baja California.</p> <p>NO PERCIBIDO EN EL ESTADO DE MORELOS.</p>	
	<p>REPORTE DE DAÑOS A LA POBLACION</p> <p>Sin reporte de daños a la población ni a la infraestructura en salud.</p>	

**PROTECCIÓN
CIVIL**



<http://ssm.gob.mx>



Servicios de Salud Morelos



@MorelosSalud

Callejón Borda N°3 Col. Centro C.P. 62000
Teléfono (777) 312 62 31 / 314 33 36 ext. 222

**Calle Gómez Azcárate No. 205, Col. Lomas de la Selva
C.P. 62270, Cuernavaca, Morelos. Tel.: 777 102 25 56**

INFORME DE MONITOREO DE TEMPERATURAS Y CALIDAD DEL AIRE

Fecha: 25/11/2022

Semana N° 47

Coordinación de Vigilancia Epidemiológica

Fuente: Comisión Estatal de Agua (CEAGUA)

**PRONOSTICO DE TEMPERATURAS POR
MUNICIPIO**

Municipio	Min.	Max.	Municipio	Min.	Max.
Amacuzac	14°	33°	Tepalcingo	15°	31°
Cuautla	14°	28°	Ayala	14°	30°
Jiutepec	15°	28°	Huitzilac	07°	20°
Temixco	14°	33°	Tepoztlán	13°	28°
Tlaltizapan	14°	30°	Zacualpan	10°	24°
Axochiapan	17°	33°	Tlaquiltenango	15°	34°
Cuernavaca	14°	27°	Puente de Ixtla	15°	34°
Jojutla	14°	34°			

**TEMPERATURAS MÁXIMAS Y MÍNIMAS,
ULTIMAS 24 HRS**

Mínimas

Huitzilac	07° 20°
Tetela del Volcán	10° 20°
Totolapan	11° 22°
Ocuituco	11° 22°

Máximas

Tlaquiltenango	15° 34°
Jojutla	14° 34°
Axochiapan	17° 33°
Zacatepec	17° 31°

CALIDAD DEL AIRE

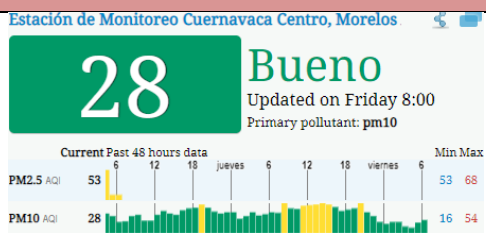
ÍNDICE AIRE Y SALUD

NIVEL DE RIESGO ASOCIADO

RECOMENDACIONES

**GRUPOS
SENSIBLES**

**PARA TODA
LA
POBLACIÓN**



Bajo

**Se considera que el riesgo
es mínimo.**

**Disfruta las actividades al
aire libre.**



<http://ssm.gob.mx>



Servicios de Salud Morelos



@MorelosSalud

Callejón Borda N°3 Col. Centro C.P. 62000
Teléfono (777) 312 62 31 / 314 33 36 ext. 222

**Calle Gómez Azcárate No. 205, Col. Lomas de la Selva
C.P. 62270, Cuernavaca, Morelos. Tel.: 777 102 25 56**

INFORME DE MONITOREO EPIDEMIOLÓGICO

Fecha: 25/11/2022

Semana N° 47

Coordinación de Vigilancia Epidemiológica

Fuente: Jurisdicciones Sanitarias del estado de Morelos.

JURISDICCION SANITARIA I:

👉 **EN INVESTIGACIÓN CASOS DE INTOXICACIÓN POR BROWNIES EN SECUNDARIA DEL MUNICIPIO DE CUERNAVACA.**

JURISDICCION SANITARIA II:

👉 **SIN EVENTOS EXTRAORDINARIOS NOTIFICADOS POR LA JURISDICCIÓN SANITARIA AL MOMENTO DE ESTE INFORME.**

JURISDICCION SANITARIA III:

👉 **SIN EVENTOS EXTRAORDINARIOS NOTIFICADOS POR LA JURISDICCIÓN SANITARIA AL MOMENTO DE ESTE INFORME.**



<http://ssm.gob.mx>



Servicios de Salud Morelos



@MorelosSalud

Callejón Borda N°3 Col. Centro C.P. 62000
Teléfono (777) 312 62 31 / 314 33 36 ext. 222

**Calle Gómez Azcárate No. 205, Col. Lomas de la Selva
C.P. 62270, Cuernavaca, Morelos. Tel.: 777 102 25 56**